INQUADRAMENTO scala 1:5000

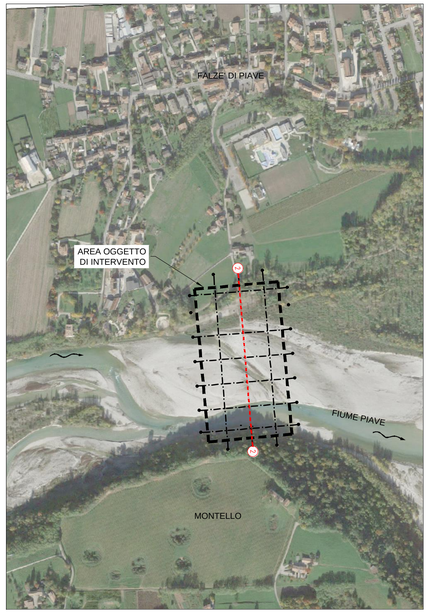

SCHEMA UBICAZIONE SONDAGGI

SEZIONE N. : 2
UBICAZIONE SONDAGGI

SCALA QUOTE 1:100
SCALA DISTANZE 1:500

NOTE:
- I SONDAGGI SONO RELATIVI ALLE INDAGINI EFFETTUATE NEL 2006
- LE QUOTE SONO RIFERITE AL RILIEVO DATATO 13 SETTEMBRE 2016

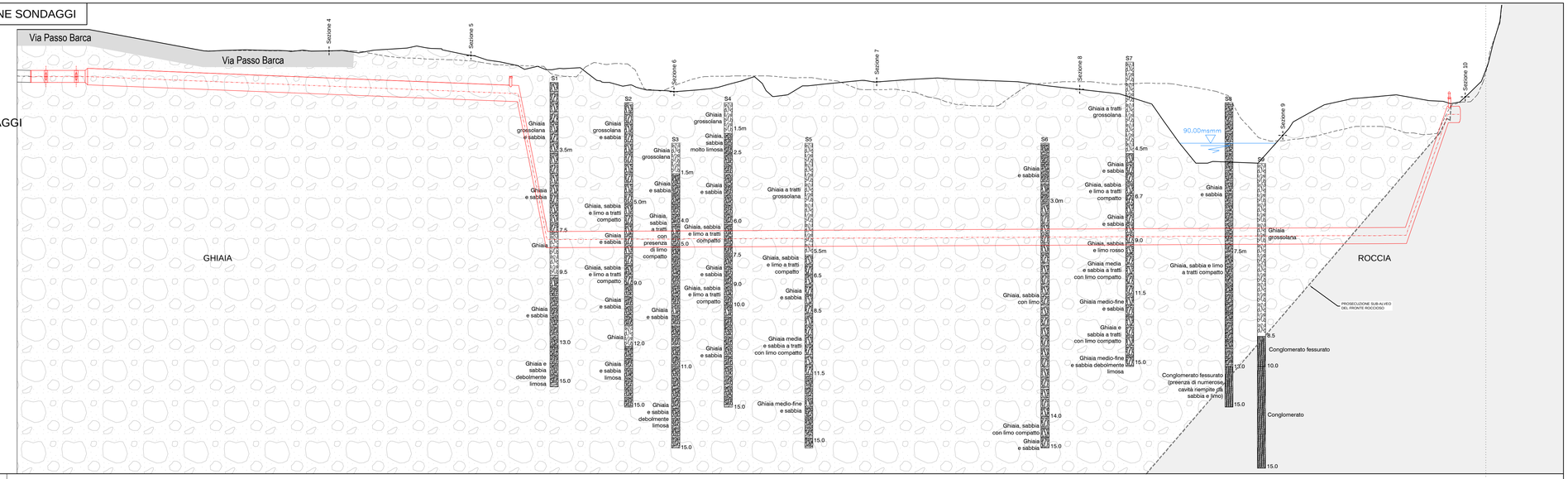

0 1 2 4 6 8 10 m
1:100

0 5 10 20 30 40 50 m
1:500

0 50 100 200 300 400 500 m
1:5.000

LEGENDA

CONFORMAZIONE ALVEO NEL 2016 — CONFORMAZIONE ALVEO NEL 2019 — CONDOTTA ESISTENTE — CONDOTTA DI PROGETTO — BLOCCHI DI ANCORAGGIO E CALOTTATURE

SEZIONE N. : 2

SCALA QUOTE 1:100
SCALA DISTANZE 1:500

QT.RIF. 80.00

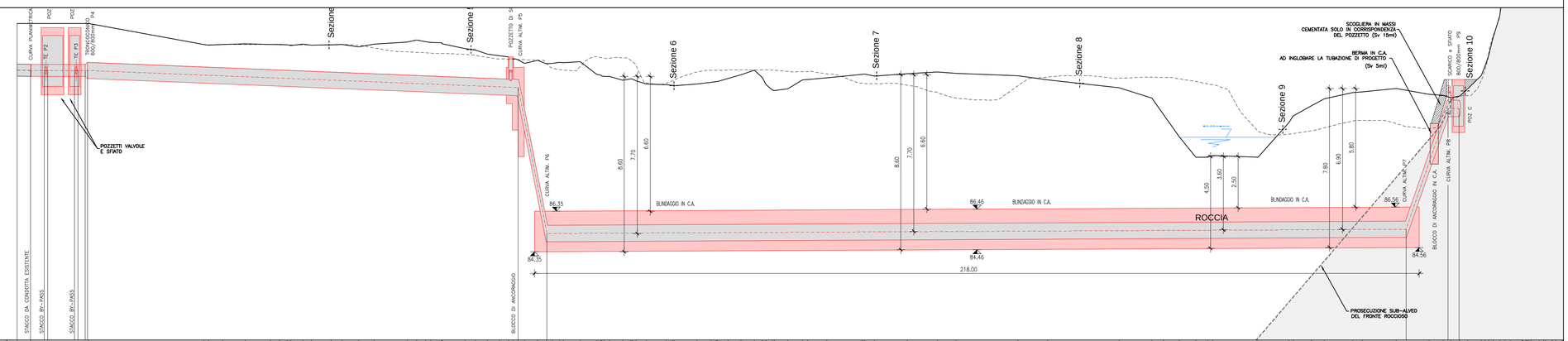

DIST.PARZIALI TERRENO	3.28 14.41 28.24 1.93 3.47 5.61 6.15 2.30 1.42 2.94 3.01 4.90 2.66 4.08 3.82 8.10 2.41 2.17 2.74 5.69 2.39 3.06 3.10 1.01 1.08 3.23 2.01 1.42 4.10 4.08 1.42 3.27 1.08 2.55 4.86 1.18 5.57 3.49 1.18 2.66 3.21 3.29 1.42 2.01 3.35 3.64 1.33 4.77 8.62 2.58 8.03 7.42 4.61 15.24 7.35 17.61 8.03 2.96 3.94 4.04 2.92 1.33 11.22 7.55 1.08 4.60 3.13 6.91 2.37 8.35 8.13 3.51 1.42 2.17 1.92 3.43 1.42 1.75 1.75 2.86 1.08 1.42 1.75 1.42 3.28
DIST.PROG. TERRENO	3.28 0.00 14.41 42.65 43.68 45.46 47.35 52.95 59.11 61.40 64.38 67.14 69.21 74.11 76.77 80.85 84.66 92.77 95.18 98.35 101.37 101.42 107.14 109.63 112.59 115.69 117.76 120.07 122.75 124.99 127.05 128.53 131.34 135.45 139.03 140.46 142.46 145.96 148.03 149.53 151.79 156.65 158.87 164.24 167.73 169.99 171.90 175.11 178.40 181.28 183.56 185.31 185.61 190.25 191.48 195.24 200.83 203.10 203.13 208.61 216.05 223.46 228.07 243.32 250.67 268.28 276.31 279.17 283.11 287.15 290.02 291.50 302.52 310.72 311.73 315.72 318.86 325.77 328.15 336.49 344.62 346.14 348.66 352.18 354.09 362.52 365.04 368.00 369.42 372.85 374.37 378.20 380.42 383.24 384.66 386.00 388.42 389.84 392.06 393.48 396.30 398.52 399.94 402.16 403.58 406.00
QUOTE TERRENO	95.60 95.60 95.60 94.54 94.57 94.60 94.56 94.57 94.58 94.58 94.54 94.55 94.56 94.46 94.59 94.68 94.78 94.70 94.35 94.61 94.61 94.36 94.30 94.09 94.01 93.95 93.82 93.44 93.74 93.63 93.69 93.73 93.73 93.73 93.73 92.81 92.89 92.63 92.58 92.54 92.62 92.70 92.74 92.89 93.07 93.29 93.05 93.03 92.38 92.82 92.83 92.93 93.10 93.10 93.02 93.12 93.21 93.14 93.03 92.83 92.44 91.92 91.11 90.01 89.01 88.02 88.10 89.02 90.73 91.08 91.56 91.90 92.19 92.24 92.39 92.11 92.06 92.03 92.03 92.38 91.42 91.42
QUOTE ASSE COND. PROG.	93.29 93.29 93.29 93.28 92.44 85.26 85.46 91.42 91.42
DIST.PROG. PROGETTO	3.40 6.59 106.12 7.10 211.67 10.31 2.73
DIST.PROG. COND. PROG.	0.00 2.40 4.20 10.92 11.92 13.46 14.08 120.17 127.28 338.94 349.26 351.99

ALTO TREVIGIANO SERVIZI S.r.l.
MONTEBELLUNA

REGIONE DEL VENETO

COMUNE DI SERNAGLIA DELLA BATTAGLIA

COMUNE DI NERVESA DELLA BATTAGLIA

PROGETTO DEFINITIVO

COSTRUZIONE DELLA CONDOTTA ADDUTTRICE FALZE'-NERVESA
ATTRAVERSAMENTO FIUME PIAVE

Elaborato	Profilo longitudinale	Scala
SE09		Varie

PROGETTAZIONE:
INGEGNERIA 2P & associati

Ingegneria 2P & associati s.r.l.
Via Dall'Armi 27/3 - 30027 San Donà di Piave (VE)
Tel. 0421-307700 Email: info@ingegneria2p.it

Dott. Ing. Raffaele Picci
Dott. Ing. Nicola Bisetto
Aspetti idraulici: Dott. Ing. Marco Venturini
Aspetti ambientali: Dott. Ing. Caterina Masotto
Aspetti strutturali: Dott. Ing. Giovanni Carretta

COLLABORAZIONE:
ALTO TREVIGIANO SERVIZI

Alto Trevigiano Servizi s.r.l.
Via Schiavonesca Priula 86 - 31044 Montebelluna (TV)
Tel. 0423-2928 Email: azienda@ats-pec.it

Il Direttore Generale : Dott. Ing. Roberto Durigon
Ufficio Nuove Opere

Data:	Aggiornato:	Codice Piano d'Ambito	Codice Commesse
Marzo 2019	Aprile 2019	260254001	IA1611000

QUESTO DOCUMENTO NON POTRA' ESSERE COPIATO, RIPRODOTTO O PUBBLICATO, IN TUTTO O IN PARTE, SENZA IL CONSENSO SCRITTO DELLA SOCIETA' A.T.S. (L. 22/4/41, N. 633 - art. 2575 e segg. C.C.)